

IS16



Dagbog fra troppens vandretur
på Island 2016

Frydenborg Gruppe

Forord

Fra den 11. juli til den 23. juli 2016 var troppen fra Frydenborg Gruppe på udlandstur. Med på turen var 12 spejdere og 3 ledere fordelt på i alt 4 sjak. Turen gik til Island, hvor vi skulle vandre på to kendte vandreruter. Den første kendt som Fimmvörðuháls hejken fra Skógar til Þórsmörk og den anden, kendt som Laugavegur hejken fra Þórsmörk til Landmannalaugar. De to ruter ligger i forlængelse af hinanden.



Derefter skulle vi en tur forbi en Jamboree og efterfølgende på storby oplevelse i Reykjavik.

Alle sjak havde fået en dagbog, 2 af dem er blevet gengivet på tryk, renskrevet af henholdsvis Ditte som har holdt til stikord og Laura A som har transformeret det over til en reel dagbog.

Dagbogen her, er en kombination af ledernes stikords-dagbog og Jakobs hukommelse.

På turen havde vi som nævnt 4 sjak.

Blåt sjak: Laura A, Linea, Ida J, Tobias L

Rødt sjak: Emil, Tobias A, Lukas, Martine

Grønt sjak: Ditte, Laura T, Valdemar, Bastian

Lilla sjak (leder sjak): Jakob, Jonas, Kristina

Hver deltager havde fået en identitet, i form af enten superhelten Batman, Superman, Spiderman eller Captain America. Identiteten afgjorde hvilke opgaver man skulle udføre og hvornår. Dette dels for at sikre at alle havde lige mange opgaver og dels for at sikre hurtig lejretablering og opgavehåndtering i tilfælde af dårligt vejr.

Målet med turen var at lave en vandretur i udlandet, som gav spejderne erfaring i at klare sig selv med det de har i rygsækken, give dem en seriøs erfaring omkring en længere vandretur samt give dem en natur og udlandsoplevelse med ekstra dybde. Oprindeligt var det planen at tage til Østrig, men grundet problemer med at få lov til at overnatte i det fri, blev destinationen, iblandt mange valgmuligheder, sat til Island.

På turen fik vi taget et stykke over 1000 billeder. Enkelte af dem er medtaget i dagbogen her, mens resten er på lagt på nettet:

Lille serie: https://picasaweb.google.com/115962775618431243676/6312163407700165985?authuser=0&authkey=Gv1sRgCnJQkoOC4P_AOA&feat=directlink

Stor serie, del 1: <https://picasaweb.google.com/115962775618431243676/6312310253574435505?authuser=0&authkey=Gv1sRgCjIjwOj8wbuyvmgE&feat=directlink>

Stor serie, del 2: <https://picasaweb.google.com/115962775618431243676/6312312715427309905?authuser=0&authkey=Gv1sRgCM2d87KkyNLb7gE&feat=directlink>

Vi endte med at have en fantastisk tur med nogle utroligt flotte og unikke naturoplevelser – sammen med nogle rigtig gode, seje og velfungerende spejdere og et rigtigt godt fungerende lederteam.

At vi til og med var relativt heldige med vejret og var forskånet for store skader og uheld, var blot et ekstra plus!



Lederne, Kristina, Jonas og Jakob, på dag 4.

Dag 0 – Pakkedag på Frydenborg

Mandag den 11. juli 2016

Mandag klokken 13:00 mødtes både ledere og spejdere på Frydenborg. Forud for starten på turen, lå mange måneders forberedelse på flere plan.

Spejdernes forældre havde gjort en stor indsats for at hjælpe spejderne med at tjene penge til turen, for på den måde at få egenbetalingen ned. Arbejdet bestod bl.a. i opgaver ved MTB maraton, boder på tovet, salg af pulled pork burgere samt ansøgninger til fonde og sponsorer.

Spejderne havde hjulpet flot til med indtjeningen og havde i tillæg klaret rengøringen i hytterne det sidste halve år inden turen. Og så havde de været med på TT1 og TT2, nogle test ture hvor vi tester vores udstyr (og regntøj i solskin), sjak opgaver, teltopslagning, mad, kostplaner, støvler, kilometer, højdemeter og meget andet.

Lederne havde brugt en masse tid på at få styr på pakkelister, kostplaner, ruteundersøgelser, grov- og detailplanlægning, tidsplaner, budget, indhentning af tilbud/forhandlinger, biletter til fly og busser, leje af minibus, indkøb, kontakt til spejdere på Island, lån af spejderhytte, førstehjælpskurser, vandrekort, sjakkort, kogeboog, telte, udstyr og grej samt lidt andre ting.

Men nu var det nu, turen skulle starte for alvor! Der blev sagt pænt farvel til forældrene og vi gik i gang med dagens opgaver. Selvom klokken kun var 13, skulle tiden ikke spildes, der var meget der skulle gøres! Vi lagde ud med lidt information om dagens program og en om rokering af sjakkene. Ida-Marie havde et par dage forinden brækket sin tå og måtte desværre melde afbud. Lukas flyttede fra blåt til rødt sjak og dermed var vi klar på sjak-fronten med 4 personer i hvert spejder-sjak.

Taskerne blev gennemgået fra ende til anden. Alt blev taget op og kontrolleret i henhold til pakkelisten. Langt det meste var heldigvis med, men der var enkelte ting som vi måtte ringe efter – eller tage ud at købe. Det viser blot at gennemgangen er en vigtig del. Visse ting blev også lagt fra, alene for at spare vægt.



Teltene blev kontrolleret og maden, som tidligere var blevet lagt plads i hytten og udgjorde flere borde, blev fordelt i de fire sjak, sådan at vægt og volumen var velfordelt. Det blev til en ordentlig omgang mad pr. sjak, men det er svært at undgå, når man skal have mad med til 8 dage.

Jonas og Kristina kørte ud for at handle de ting der manglede, alt imens Jakob og spejderne om pakkede de feltrationer vi havde fået – det var der nogen der fik meget sjov ud af. Størstedelen af maden blev stoppet i rygsækkene.

Det blev tid til aftensmaden (pasta og kødsovs), som vi havde fået lavet af nogen af de flinke forældre (og Martine). Efter opvasken og blev rygsækkene vejede og vi fortsatte med forberedelserne. Tiden løb og den planlagte aftenfilm og hygge blev droppet til fordel for søvn. Spejderne gik til ro klokken 23:00, mens lederne pakkede videre og fik styr på de sidste ting. Da klokken var 02:00, gik lederne i seng.

Dagens tal:

Vandre distance: 0 km

Meter over havet ved start: 50 m

Meter over havet ved slut: 50 m

Temp. ca. mellem 15 og 25 grader

Vind: Svag

Sol: En del

Regn: En smule



Dag 1 – Afrejse til Island

Tirsdag den 12. juli 2016

Vækkeuret ringede 06:30 og lederne stod op. Der var ikke andet at gøre, for flyet ville næppe vente på os. Spejderne blev vækket 06:45 og der var morgenmad på bænken udenfor hytterne. Solen skinnede og vejret var skønt. Det samme var de hjemmebagte boller vi spiste – igen lavet af de dejlige spejderforældre.

Vi fik klaret pakning, rengøring af hytterne og kontrolvejning af rygsækkene. (Hver person måtte max have 20 kg med som indcheckede bagage). Efter et foto til en af vores sponsorer, gik turen imod Slotspavilionens trinbræt klokken 08:30 – helt efter planen!

08:50 tog vi toget til Hillerød og derfra videre med S-tog til Nørreport. I en lettere proppet Metro, kom vi frem til lufthavnen. Klokken var 10:15 og vi var før tid. Sådan!

Vi fandt frem til Terminal 2 og efter endnu en kontrolvejning og sikring af at passet ikke var i rygsækken, startede det hårde arbejde med at pakke alle rygsække ind i industri wrap. Undervejs i vores wrapningsprocess fik vi flere henvendelser fra folk som gerne vil vide hvor man kunne købe sådan en rulle wrap som vores. Mangler man noget at lave, kan man blot stille sig op som wrap-sælger i lufthavnen, der er kunde-garanti!

Vi fandt bagagevogne, fik læsset rygsækkene op og fik stillet os i køen til check-in. Det var en laaaang kø! Og den gik laaaangsomt fremad. Undervejs kunne man se køen til sikkerhedskontrollen, som blev længere og længere. Lederne begyndte at regne lidt på tiden i forhold til fly afgang...

Efter at have sneget os fremad i køen og haft et enkelt taskestyrt, nåede vi check-in skranken hvor alle fik boarding cards og fik sendt rygsækkene afsted. Alle vejede under 20,0 kg, så det var perfekt. (Vi havde dog en del



poser med håndbagage, bestående af telte og ledertøj som var blevet taget op af rygsækkene i forvejen – for at holde vægtgrænsen).

Vi kom relativt hurtigt igennem security, men da tiden løb, gik vi direkte til gate'en. Mens vi ventede på vores fly, som var ved at blive tømt, kunne vi se vores rygsække komme kørende på en ladvogn. Det var sjovt at se – men så begyndte det at regne...og vores rygsække lå stadig i det fri. Det regnede mere...og der skete ingen ting. Så, endelig, begyndte de at kaste rygsækkene ind i flyveren – og en af dem røg i jorden. Sjovt at se på...not! Der blev åbnet for boarding og vi kom ombord. Også selvom der blev stillet spørgsmålstegn ved de to pas der var udløbet – og var blevet forlænget. De blev dog anset som ok til sidst.

Efter 50 minutters forsinkelse lettede vi. Flyveturen var helt fin og de 3 timers flyvetur gik med at kigge i flyblade, undre sig over de islandske priser på tingene, sove og snakke.

Efter en landing med jubel fra spejderne i bedste 80'er charter stil, fandt vi vores tasker i lufthavnen. Der var lettelse blandt lederne, da alle rygsækkene var ankommet. (På Skotlandsturen i 2014, havde vi mistet både et telt og en rygsæk). Glæden var dog mindre stor, da nogle af spejderne erfarede at deres rygsække havde været ofre for regnen i København. Men pyt, vi var fremme og vi var klar!

Vi gik udenfor – der var mærkbart køligere end i København, men solen skinnede. Jakob begav sig på tur til et biludlejnings-selskab, for at hente vores gasdåser. De var blevet afleveret dagen inden af Michael fra Eventyrspøt, som havde været så flink at tage dem med. (Han havde taget turen til Island med skib, og der må man gerne medbringe gasdåser). Gasdåserne blev hentet – og fordelt i rygsækkene. Mere vægt, mindre plads!



Vi kom med den en 'Flybus' hvor der lige netop var plads til os, og som fragtede os fra Keflavik lufthavn til BSI Busterminal i Reykjavik. 45 minutters bustur med udsigt til fladt landskab og lidt bjerge i det fjerne. Man tænker

at en busterminal i en hovedstad, sikkert er et dejligt sted... det er BSI busterminal på ingen måde. Et hul i jorden er en pæn måde at beskrive stedet på.

Men der var solskin og fliser – og vi fik lavet vores aftensmad på fortorvet. Klokken var blevet 18 på islandsk, svarende til klokken 20 i Danmark. Så folk var alligevel blevet lidt sultne. Maden var feltrationer – pasta med kødsovs eller kylling i karry. Der var solskin og 15 grader. Skønt aftenvejr! Lederne fandt en tankstation og købte noget brød og pålæg, som kunne bruges til natmad når vi kom frem.



Vores næste bus kørte klokken 19:30. Buschaufføren, som hed noget ala Bjarke på Islandsk, var meget snaksaglig og fortalte vidt og bredt om både Island og ham selv på turen. Det gjorde de 3 timers bustur til en fin tur.

Undervejs på turen, som gik langs Islands eneste ringvej, ring 1, kom vi forbi en restaurant som udelukkende tilberedte maden ved brug af jordvarme. Vi kom forbi jordvarmeværket som producerer varmt vand og fjernvarme til Reykjavik – kun ved brug af jordvarme og vi kom forbi en masse drivhuse – også opvarmet af jordvarme. Vi kom tættere på bjergene og fik set en masse. Undervejs gjorde vi stop ved Seljalandsfoss vandfaldet. Det var super flot og nogle af spejderne nåede at gå hele vejen rundt om det – altså ind under det og rundt. Faktisk er vandfaldet også en del af Justin Biebers musikvideo 'I'll show you' som er optaget på Island. Se den, om ikke andet, så for naturbilledernes skyld! 😊

22:15 ankom vi til Skógar, som på Islandsk betyder skov. Skoven bestod af noget grønt bevoksning som måske kunne kaldes træer, et sted oppe ad bjergsiden. Det hang meget godt i tråd med buschaufførens information om de få træer der var på Island – og de store straffe folk hvis, hvis de ødelagde noget mos...

Vi fik slået telte op og betalt camping afgift på 8600 ISK (efter rabat). Vi holdt aften info og tuderunde. Tuderunden består i, at man hver især, får lejlighed til at fortælle hvor man har ondt og hvad der ikke helt fungerer. Det var et fast indlæg alle aftener og gjorde at alle var mere bevidste om hvordan alle de andre, samt gruppen som helhed, havde det. Vi gik til ro klokken 00:00 islandsk tid. Klokken var 02:00 dansk tid, men da der er lyst hele natten, bliver man snydt og kroppen fatter ikke at det er nat.

Dagens tal:

Transport distance: ~3000 km

Meter over havet ved start: 50 m

Meter over havet ved slut: 21 m

Temp ca. mellem 18 og 12 grader

Vind: Svag

Sol: En del

Regn: Ingen (På nær lige over rygsækkene i CPH lufthavn).



Dag 2 - Skóga → Fimmvöruskali

Onsdag den 13. juli 2016

Klokken 07:30 vågnede Jakob og overvejede tilværelsen og skrev lidt i dagbogen. Der var tørt og køligt, det havde regnet om natten. Der var stille i alle telte og mange forbigående. Skógar er et meget besøgt sted, især pga. det enorme vandfald Skógarfoss, der ligger ret op ad campingpladsen / græsplænen.

Klokken 08:00 regnede det igen, men da dagen ventede besluttede Jakob at det var stå op tid og bevægede sig ud i regnen for at vække de andre telte. Klokken var 08:10. Klokken 08:15 stoppede regnen igen.



Der blev pakket telte og rygsække og der blev lavet og spist morgenmad (müesli med mælk) i en blanding af regnvej og tørvej. Ledernes pakning var langsom, så spejderne underholdt sig selv imens. Og i den forbindelse, underholdte de også nogle forbigående kinesere, som syntes spejderne var sjove.

Andre fandt også interesse for spejderne og deres store rygsække – og stillede sig op og tog billeder af dem. Tænk at være en seværdighed på højde med et vandfald på 25 meters bredde og 60 meters højde!

Vi holdt morgen info i gråvej med enkelte solstrejf. Turens to vandrepræmier blev præsenteret.

En Buff med islandsk sweater mønster; kaldt 'Den islandske sweater' eller 'Dagens islænding', samt et lille stofdyr i figur som et får, med et islandsk flag på maven, kaldt 'det islandske får' eller blot 'fåret'.

Buff'en ville hver morgen gå til en person som har gjort noget godt for gruppen, har tænkt noget smart på gruppens vegne, spredt glæde og humør eller har taget en ekstra tørn.

Fåret ville hver morgen gå til en som havde været ekstra sød eller venlig, været en god kammerat, hjulpet en anden eller gjort noget positivt på eget initiativ.

Dagens Islænding / islandske sweater: Ditte, for at foreslå at vi spiste aftensmad ved BSI busterminal, hvilket var bedre end ledernes plan, der gik på at spise aftensmad når vi nåede frem til Skógar.

Dagens Islandske får: Martine, for på eget initiativ, at have taget zip og fryseposer med fra Frydenborg, efter de var blevet glemt – og fyldt dem i sin egen rygsæk.

Klokken 11:30 var der afgang og vi startede stærkt ud med en stejl og hård stigning op langs vandfaldet. Det gav sved på panden og høj puls. Lidt for høj var der nogen det syntes.

Klokken 12:00 var vi nået op til vandfaldets udspring, hvor der var en platform med flot udsigt. Det var flot at se ned over vandfaldet – og hvor løb der bare MEGET vand igennem! Der var mange turister, men så snart vi begav os videre, begyndte det at tynde ud og vandreturen begyndte at tage form.



Vandrestien var fint markeret og det gik jævnt opad. Vi fik taget lidt for mange pauser undervejs og ved frokosttid havde vi brugt mere tid på pauser end på at gå. Så det gik lidt for langsomt fremad, det var der enighed om. Men det var dog også første dag, vægten var høj alle skulle lige finde rytmen. Så det var fair nok.

Turen var flot med masser af vandfald og grønne farver. Noget af mosset var så grønt, at det nærmest var selvlysende.

Undervejs snakkede vi lidt med en fransk guide som gav os et par råd om turen længere fremme – noget af stien var nemlig skredet sammen, så vi skulle tage en højere liggende sti. Senere mødte vi en mand og hans far på 80 år, som var på vej imod Þórsmörk. Imponerede nok, at tage på sådan en tur som 80 årig!

Efterhånden som dagen skred frem, blev vi ramt af spredte udfordringer med vægt og stigning. Nogen mente at de aldrig skulle være taget med, men blev heldigvis positive som turen skred frem. (Noget med komfort zoner). Temperaturen lå på 12 grader og vi kom over bevoksningsgrænsen, hvorefter landskabet ændrede sig fra at være grønt og frodigt, til at være stenet og uvenligt.

Undervejs kom vi til en lettere udfordrende bro, hvor stakittet i den ene side var knækket af. Den virkede lidt faldefærdig, men var dog solid nok – og alle gik over i fin stil! Tæt derved, var der en jordskælvsmåler. Det fik en til at tænke på muligheden for ustabil undergrund. Ved samme lejlighed tankede vi vores vandflasker og drikkesystemer op, for det var sidste chance for vand i lang tid!

Undervejs blev der behov for at aflaste vægt fra et par af spejderne. De andre var straks klar til at tage lidt ekstra, det var super flot, især eftersom alle havde maks vægt på ryggen i forvejen.



Dagen gik og det begyndte at blive sent. Vi kom op i tågen/skyerne og kom frem til en lille trekantet hytte som var fuld af folk der skulle overnatte. Ved siden af hytten holdt en stor firehjulstrækker som må være kørt derop ad en bagvej. For den kunne umuligt have taget vores rute.

Efter at have checket de syge priser for at overnatte, gik vi videre for at finde et lejrsted – og kom ud på vores første snevandring. Lederne gav råd og vejledning i at gå på sne i bjergene.

Klokken 20 fandt vi en velegnet lejrplads, i 935 meters højde over havets overflade.

Det var på et område med sort sand, blandet med askestøv. Det svinede og gjorde ALT beskidt. (Der var sort sand i mine ting, da jeg pakkede ud efter hjemkomsten til Danmark).

Sandet kunne ikke holde pløkkene fast, så vi brugte store sten til at holde teltene oprejst. Sandet under teltet blev gået efter for skarpe sten, for at undgå huller i teltbunden. Der var ingen vand, så vandet til aftensmaden (feltrationer) blev lavet af opgravet sne som vi smeltede på vores Trangia'er.

Dagen igennem havde vi været heldige med vejret. Det havde været tørvejr med både skyer og sol. Det var slut nu, for skyerne var meget lavtliggende, så sigtbarheden var elendig. Det betød at vi introducerede 'skide-fløjten – du finder den ved siden af håndspritten'. Så når man skulle på toilettur, skulle man have en fløjte med, for det tilfælde af at man ikke kunne finde tilbage igen, eller man skulle dratte ud over en klippekant og alligevel være i stand til at fløjte. (Mest af hensyn til første mulighed).

22:00 var der aftensmad og 23:00 var der ro. Temperaturen var 6,5 grader – det var koldt og fugtigt.

Dagens tal:

Vandre distance: 14,4 km

Meter over havet ved start: 21 m

Meter over havet ved slut: 935 m

Temp. ca. mellem 12 og 6 grader

Vind: Svag til jævn

Sol: Om formiddagen

Regn: Om natten og om morgenen, våd tåge om aftenen



Dag 3 - Fimmvöruskali → Thorsmörk

Torsdag den 14. juli 2016

Klokken var 08:00 da uret ringede. Det var ikke fordi behovet for at komme op og i gang var umådeligt stort, men op skulle man jo!

Jakob stod op og fik vækket teltene. De sov alle sammen. Det var en tåget og kold morgen. Skyerne lå tungt og gav en våd tåge der virkede som småregn. Det gjorde blot at det sorte sand svinede endnu mere.

Havregrøden blev tilberedt med brug af smeltet sne og der blev pakket. Pakkehastigheden var meget bedre denne gang og vi forlod overnatningsstedet klokken 10:40.

Forinden havde vi holdt morgeninfo og vandrepræmierne havde skiftet ejere.

Dagens Islænding / islandske sweater: Emil, for at have haft et smittende godt humør og en masse energi hele dagen.

Dagens Islandske får: Bastian, for at have hjulpet rigtigt meget med vægt og for at have været omsorgsfuld.

Vi startede dagen i samme stil som dagen før – med at gå opad. Vi passerede + 1000 moh. Der var meget vind, og det var koldt og blæsende. Vi passerede mere sne og is og kom over bjergkammen, så turen igen begyndte at gå nedad.



Snack pausen holdt ved den 'nye' lava fra Eyjafjallajökull's udbrud i 2010. Det var hårdt, sprødt, ondt og skarpt at gå på og røre ved. Men spændende at se og mærke!



Vi passerede den store bræ og fik gået en masse på sne. Sneen var så høj/dyb at afmærkningerne af ruten ikke var synlige – og tågen var til tider meget tæt. Så vi gik udelukkende efter ruten på GPS'en som passede perfekt! En gang i mellem stødte vi på andre vandrere.

Efter nogen tid, kom vi til en nedstigning, hvor man skulle holde fast i kæder der var sat mere eller mindre godt fast i

klippevæggen. Det var en kende udfordrende. De som ikke havde mod på at tage turen med rygsække, kunne lade dem ligge. De blev efterfølgende hentet af lederne, samt Emil og Lukas som tog en tur ekstra. Efter kæderne, skulle man gå over en lille bjergkam. Der var dyybt ned på begge sider og stien var relativt smal. Det gik dog endda – hvis ikke det havde været for den hårde sidevind, som gav det et ekstra pift på udfordringsskalaen. På anden side holdt vi hvilepause med udsigt til stien vi lige havde gået på.

Vi var nu nået til 'Pandekagesletten', et stort fladt plateau som skulle krydses. Her var heller ingen mulighed for at få vand, men vi havde dog stadig vand fra dagen før. Nogen måtte dele lidt.



Turen fortsatte og efter pandekagen begyndte nedstigningen. Der kom også bevoksning igen og ved første mulighed blev der dømt frokostpause. Vandet kunne vi hente fra et nærliggende vandløb med smeltevand. Vi benyttede vores vandrenningsssystem for at være på den sikre side. Frokosten blev holdt på græsset og alle nød at få sluppet af, om end vinden var kold. Efter en lang og velfortjent frokostpause måtte vi i gang igen.



Det gik stadig nedad og henad og der var blomster og flot natur alle vegne. Udfordringerne var dog ikke forbi, for vi skulle gå langs en smal bjergkam hvor der var faretruende langt end på begge sider. Også her fik spejderne tilbuddet om at ligge rygsækkene og gå over uden, men alle beholdt dem på og kom over i sej stil! Respekt! Vejret klarede op og solen kom frem. Udsigten var fantastisk med sne, bjerge og skyer i det fjerne. Efterhånden som vi kom nedad, virkede det nærmest som subtropisk klima. Og vi kom rent faktisk igennem noget der lignede skov. Det var fugtigt og næsten varmt.

Stien endte ved en campingplads som vi passerede og vi krydsede en bred flod via to mobile broer med hjul på. Vi tænker, at de var med hjul, fordi de dermed kunne flyttes rundt efter behov. Eller trækkes tilbage, hvis de blev skubbet ned ad floden, når vandmasserne var store.

På den anden side af floden, var der endnu en campingplads. Men eftersom vi ikke havde behov for deres faciliteter, tænkte vi at vi lige så godt kunne gå lidt længere og finde et græsstykke at sove på – og spare udgiften. Det fandt vi og vi slog lejr for natten. Det var et hyggeligt lille sted, med græs, omkranset af træer og buske. Det var tæt ved en lille kilde, så der var også vand at få. Klokken var 19:30

Det havde været en fin dag og alle var ok. Vi fik til og med sendt en SMS til Danmark, med at alt var ok, eftersom vi igen var i et område med mobildækning. Det var noget vi i forvejen havde aftalt med vores kontakt i Danmark – at vi en gang om dagen, såfremt det var muligt, sendte en status melding.

Der kom lidt småregn, men ikke noget af betydning. Der blev lavet aftensmad, bestående af pasta bolognese med nudler og spejderne tog på nogle små opdagelsesture aftenen igennem. Klokken 22:00 valgte vi at gå til ro – i større eller mindre grad. Temperaturen var 12 grader.

Dagens tal:

Vandre distance: 14,9 km

Meter over havet ved start: 935 m

Meter over havet ved slut: 235 m

Temp. ca. mellem 8 og 15 grader

Vind: jævn til hård

Sol: En gang i mellem, men mest skyer

Regn: Småregn hen over dagen, men mest tørt



Dag 4 - Thorsmörk → Sandar

Fredag den 15. juli 2016

Klokken var 8:15 – og der var noget der larmede. Det var et vækkeur. Vi stod op – og Jakob gik sin efterhånden normale morgenrunde og vækkede teltene. Vejret var overskyet med tunge skyer med let vind. Temperaturen var 15 grader.

Vi havde en langsom morgen, folket var vist lidt trætte. Selv morgenmaden som bestod af risengrød med kanelsukker blev spist langsomt. Under pakningen, fik vi besøg af en mand fra campingpladsen, som informerede os om at græsset vi sov på var en del af campingpladsen og at vi skulle komme ned og betale, når vi var klar. What?! Nå, men Jakob tog turen tilbage til campingpladsen og forsøgte at tale manden til fornuft. Det var ikke muligt, så i stedet for at lave en scene og skabe dårlige rygter om spejderne, måtte vi pænt betale. Efterfølgende blev der sat tid af til toiletbesøg for alle spejderne – så vi kunne få lidt ud af de 10.800 ISK overnatningen kostede.

Vi holdt vores morgensamling og gav den daglige information om dagen der ventede.

Dagens Islænding / islandske sweater: Valdemar, for frivilligt at have hjulpet med at hente og rense vand under vores frokost.

Dagens Islandske får: Linea, for at have taget en ekstra tørn, i form af at klare noget oprydning efter aftensmaden, der var blevet efterladt.

Klokken 11:10 var der afgang og vi mødte hurtigt en stejl stigning – og dernæst meget vind! Efter lidt vandring, mødte vi turens første vadning. Der var introduktion og gode råd, til hvordan man bedst klarer en vadning. (Støvler pakket højt på rygsækken, hofte og bryst bælte åbent så man kan komme ud af rygsækken hvis man vælter, krydse op imod strømmen, se på et fast punkt på modsatte side og ikke se ned i vandet). Alle måtte af med støvlerne og på med sandaler eller Crocs. Og derefter ud i det KOLDE vand.



Vadningen gik fint og ingen blev mere våde, end på benene.

På den anden bred, fik vi tørret vores fødder og fik vores vandrestøvler (og bukser) på igen. Det var tid til en formiddagssnack, omend klokken havde passeret 12 for længst. Terrænet derefter, var ganske fremkommeligt. Men der var MEGET modvind, blæsten var hård!


Der var også meget modgående trafik, vandrerruten hvor man går FRA Landmannalaugar TIL Thorsmörk er den mest populære retning, måske fordi man starter højt og slutter lavt.

Frokosten holdt vi i nogle småbakker med marehalm lignende bevoksning. Havde det ikke været for bjergene i baggrunden, det manglende hav og det sorte sand, ville man have troet at man var ved vestkysten i Danmark. Under frokosten fik vi afprøvet 'peanutbutter på hjemmefyldte tuber'. Det var faktisk ganske udmærket – for de som kunne lide peanutbutter.



Ud på eftermiddagen, blev vi ramt af lidt knæproblemer. Til alt held, var der mange frivillige som var friske på at tage lidt ekstra vægt. Der var også nogen der sagde nej tak, hvilket var en flot selvindsigt at have.

Det meste af dagen, havde vi haft udsigt til et særpræget bjerg, hvis ene side fra start lignede et næsehorn. Derefter lignede det en øloplukker og senere en krabbeklo.



Sent på dagen nåede vi til en dyb slugt med en brølende og fossende flod i bunden – med noget meget beskidd smeltevand. Til alt held gik der en bro på tværs, og efter et gruppebillede på broen, fik vi kravlet op på den modsatte side. Her var der et stort faldt græsplateau, som var super egnet til en lejrplads.



Beslutningen blev derfor, at vi slog lejr! Klokken var 19:30



Mens nogen gik ud for at finde vand, gik resten i gang med teltopslagning på tid. Drikkevand fandt vi tæt på, ved en lille kilde. Det var skønt. Teltopslagningen gik hurtigt, mellem 8 og 11 minutter, så der var fin tid til både aftensmad (Chicken curry med bulgur) og hygge. Vores telte lå lige ved siden af en stejl skrænt som flere af drengene havde haft gode ideer om at kravle op ad. Ideerne blev dog lagt til side, efter information om muligheden for stenskrænt, skader og begravede telte.

Vejret var flot og udsigten var fin. Dejligt sted! Klokken 22:00 var spejderne gået til ro. De var trætte og vi ville stå tidligt op næste dag, for at komme hurtigt afsted. En lang dag lå i sigte!

Sent på aftenen kom lederne en snak med en ukrainier og en russer som også havde valgt at overnatte på plateauet. De var nogle flinke mennesker og gik den modsatte vej, så vi kunne passende udveksle erfaringer og ruteinformation. De kunne fortælle at der havde været en storm et par dage inden, hvor flere telte var knækket sammen og folk var rejst hjem. Det stemte meget godt overens med den vind vi havde haft tidligere på turen – heldigvis havde vi ikke været så hårdt ramt.

De fortalte også at en franskmænd var død tæt på Landmannalaugar efter at være faldet igennem sneen. Ingen af delene var sjove, men bekræftede os i, at vores forberedelser og udstyr er vigtigt og at reglerne for hvor og hvordan man færdes, når vi er på tur, er mindst lige så vigtige.

Ved 23 tiden kryb lederne i teltet og 23:30 sov de. Temperaturen var 11 grader og vinden var ikke så hård, hvor vi lå.

Dagens tal:

Vandre distance: 15,5 km

Meter over havet ved start: 235 m

Meter over havet ved slut: 380 m

Temp. ca. mellem 15 og 11 grader

Vind: Svag til hård

Sol: Nej, men en masse gråvejlr

Regn: Nej



Dag 5 - Sandar → Álftavatn

Lørdag den 16. juli 2016

Klokken var 06:30 og uret overbeviste Jakob om at det var stå op tid. Der blev skubbet til de to andre ledere i teltet og de 3 andre blå telte blev også vækket.

Temperaturen lå på 11 grader, vinden var stille og der var lidt blå himmel at skimte. Det var en flot morgen!

Pakning og morgenmad, som var müesli med mælk (uden brug af Trangia), blev klaret på 2 timer og klokken 8:30 var støvlerne snøret og vi var på vej igen. Forinden var Buff'en og fåret givet videre.

Dagens Islænding / islandske sweater: Laura A, for at have været en god kammerat og hjulpet med at være ekstra vægt uden at blive spurgt.

Dagens Islandske får: Lukas, for at have været ihærdig, hjælpsom og fuld af energi – fra morgen til aften.

Vi lagde ud med en stejl stigning, så alle fik varmen. Og det var godt, at vi ikke havde taget den dagen før, for den var led! Mulighederne for at slå telt op i det efterfølgende terræn var også ringe, så vi var glade for vores sted vi havde overnattet. Vi kom til en lille krydsning af noget vand. De andre vandrere der var der i forvejen havde



taget sko og sokker af – vi tog den med støvlerne på. Det gik fint, bortset fra Martine, som efter at være kommet sikkert over, vred om og måtte have foden forbundet. Det klarede vores samaritter team i form af Kristina og Jonas. I sammen omgang trænede alle andre cirkelprincippet. Det var udemærket, lige at få det genopfrisket. Undervejs passerede vi fjeldstationen/campingsite'et Emstrur-Botnar, hvor vi så et virkeligt ringe telt som lignede en presenning der var syet sammen. Samme sted mødte vi nogle andre danske spejdere som var i gang med samme tur som os – blot den anden vej. De bekræftede at der havde været stormvejr tidligere på ugen. Dem fik vi en lille snak med.



Terrænet fladede ud og tempoet var godt. Efter 8 km holdt vi snackpause på en lille ø – og klarede vandet på begge sider uden at tage støvlerne af! Yeah! Området vi gik i kan bedst beskrives som en sandørken med sort sand. Vinden var heldigvis ikke hård – for ellers havde vi sikkert fået glæden af en omgang sandstorm og det er sjældent noget der gør en lang tur kortere...

Vi begyndte at møde løbere på turen?! Vi snakkede med nogle islændinge som fortalte at der var mellem 300-400 løbere, som løb en del af vores vandrerute som et adventure-run / trail-run. Pga. løbet var der meget modgående trafik, så det var heldigt nok at langt det meste af ruten bestod af brede stier. Pga. løbet kom vi også forbi en del biler (store jeeps og firehjultrukne ambulancer), som kørte rundt med forsyninger og hjælp til løberne.

Frokosten blev indtaget ved en bro, hvor størstedelen af feltet passerede mens vi spiste vores suppe, kiks og tilbehør. Der var regn at se i det fjerne.

Regnen kom nærmere og vi tog alle regntøj på – et godt træk, for der kom meget regn! Vi vandrede i regn. Og regn. Og regn. Da regnen stilnede af, kom til en dyb vadning hvor underbukser/korte shorts, var det længste man kunne have på. Strømmen var stærk, så spejderne blev bedt om at gå mindst to og to i armlås, når de krydsede. Russeren og ukraineren fra dagen før, havde set en engelsk dame der var blevet revet omkuld i strømmen – det trick var der



ingen grund til at gentage. Det gjorde vi heldigvis ikke og alle kom fint over det kolde vand – med undtagen af Tobias A's Crocs der blev revet af foden og skyllet væk. Den så vi aldrig igen.

Vi så også en firehjulstrækker som skulle køre over. Efter nogle forsøg opgav på at komme over via vejen, som gik igennem vandet og kørte den over hvor vi havde vadet over. Det er ellers forbudt, for bilerne skal holde sig på vejene/bilsporene. Det gav dog også et ordenligt bang, da bundskoldet ramte en sten, så chaufføren lærte forhåbentligt lektien.

Mens vi blev tørret og tog tøj på igen, kom regnen tilbage og vi fortsatte videre med regntøjet på. Resten af dagen gik med vandring i skiftende regnvejr/gråvejr. Der var skiftende stigninger og fald og lidt broer vi kunne benytte.



Ruten var fin at gå på – indtil vi kom til endnu en vadning. Jublen var begrænset, da alle igen skulle af med sko og strømper. Men der var ikke andet at gøre, selvom området blev undersøgt nøje for lav vandede passager.

Hen i mod slutningen, var der små broer hist og her – over vand som man lige så nemt kunne skidte over. Det virkede lidt tåbeligt, da det havde givet bedre mening med broerne på de steder hvor man ikke kunne komme tørskoet over.

Klokken 19 var vi fremme ved bestemmelsesstedet og vi fik checket ind på campingpladsen, som lå fint i en dal og med flot udsigt til en stor sø. Facilliterne var spartanske men brugbare. Der var toiletter og vandhaner med koldt vand. Et par mini-hytter til personalet og 2 lidt større til de overnattende gæster uden telt.

Vejret var fortsat gråt og kedeligt, så efter der var spist gullasch med kartoffelmos, fandt spejderne plads i teltene. Lederne sørgede for varm cacao og kaffe til de som ville have. Det ville de fleste. Linea havde de sidste par dage været skidt tilpas og var kravlet i soveposen som noget af det første.

Der var mange telte på området, samt franske og engelske spejdere. Et sted mellem klokken 23 og 24 faldt vi i søvn. Temperaturen var 8,5 grader og der var meget vind.

I løbet af natten blev Jakob vækket af Emil som var blevet syg og kastede op. Til alt held, fik Emil klaret det i plasticposer og undgik at bruge teltet til formålet. Emil fik taget en del ture frem og tilbage mellem telt og toiletter. Godt der var lyst om natten, så man nemt kunne finde vej. Jakob fik ikke sovet det store heller, da han vågnede ved alle lyde, i frygt for at vi havde fået en runde-syge for alle begyndte at kaste op.

På et tidspunkt, midt om natten, hvor Jakob snakkede lige så stille med Emil ude på græsset – og Emil kom med de kendte bræklyde, blev der tisset på os fra et fremmed telt. Troede de mon, at det var med vilje, at Emil kastede op klokken 4 om natten?

Dagens tal:

Vandre distance: 20,6 km

Meter over havet ved start: 380 m

Meter over havet ved slut: 547 m

Temp. ca. mellem 8,5 og 16 grader

Vind: Svag til jævn

Sol: En smule

Regn: Meget regn om eftermiddagen



Dag 6 - Hviledag ved Álftavatn

Søndag den 17. juli 2016

Hviledag = vi kunne sove længe. Det var rart. Klokken 9:30 stod lederne op og der blev lavet fælles morgenmad i form af havregrød. Vejret var tørt, men blæsende og overskyet.

Under morgensamlingen fik vi gjort status på vores helbreds-situation. Det var heldigvis kun Emil der havde bræk-syge. Han blev isoleret hygiejnemæssigt og fik skoldet sine spise- og drikke-ting. Linea blev i soveposen for at hvile/sove og der var flere andre som også var småsløje – og også fandt soveposerne igen.

Vandrepræmierne blev uddelt.

Dagens Islænding / islandske sweater: Laura T. for smittende humør og for at være opmærksom på andres behov = lånte sin stav ud. Samt for at tage et stort ansvar i sjakket.

Dagens Islandske får: Ida, for at acceptere at gå ned i vægt, for på den måde at få hele gruppen til at gå hurtigere. Det var ikke sjovt, når nu man rigtigt gerne ville bære det hele selv, og ikke være andre til ulempe!



Dagen bød på mulighed for afslapning/hygge i teltene og ekspeditioner ud i området. Stemningen for ekspeditioner var dog begrænset, så formiddagen endte med at blive en slappe-af formiddag med spil, hygge og minimale småture.

Vi spiste fælles frokost, efterfulgt af mere hygge og afslapning. Nogle tog en morfar / eftermiddagslur, andre spillede og læste.

Ud på eftermiddagen lavede vi et mad-check. Det viste desværre at vi var i madunderskud og måtte rationere. Der var gået et eller andet galt under pakningen. Det betød at vi måtte strække én aftensmad til to aftener. Så aftenens pasta carbonara med nudler bestod af halv mængde mad. Til alt held, var der ikke brugt så mange kræfter i løbet af dagen, så behovet for aftensmad var ikke så stort som det kunne have været. (Selvom der vist ikke var nogen der decideret nød, at skulle rationere på maden).



Vi ville tidligt op igen næste dag, så efter tuderunden og varm kakao (det der var tilbage, efter Kristina på det nærmeste havde tømt en dåse ud i sin rygsæk), blev der sagt godnat. Klokken var 21:30. Temperaturen var 9 grader og der var stadig godt med vind. Himlen viste dog blå huller hist og her og der var solstrefj på bakkerne.

Dagens tal:

Vandre distance: 0 km

Meter over havet ved start: 547 m

Meter over havet ved slut: 547 m

Temp. ca. mellem og grader

Vind: Jævn

Sol: Sporadisk

Regn: Nej



Dag 7 - Álftavatn → Storihver

Mandag den 18. juli 2016

Vi fulgte succesen fra tidligere og stod op 6:30. Jakob gik den klassiske morgenvækkerunde og vækkede alle de 14 andre deltagere. Temperaturen var 10 grader med nogen vind, skyer og lidt sol.

Klokken 09:00 var vi pakket og klar! Forinden havde vi spist havregrød. Tobias L. havde fødselsdag og fik overrakt en gave i form af en special-indkøbt karabin med det islandske flag, samt et kort fra hans familie. Der blev sunget fødselsdags sang med instrumenter. Instrumentvalget var sten, Trangia og trætte tropsspejdere. Meget passende for turen! Nogen af de andre på campingpladsen, havde øjensynligt ikke hørt sangen før.

På trods af hviledagen, hvor der ikke var blevet gjort de største indsats, skulle Buff'en og fåret alligevel uddeles. Det var heldigvis nemt nok, for de gik til 2 personer som under hele turen, havde gjort sig fortjent til udmærkelsen flere gange.

Dagens Islænding / islandske sweater: Tobias A., for under hele turen at have givet en ekstra hånd hver gang det var nødvendigt, for et godt humør og for at have været det man kalder en rigtig god spejderkammerat.

Dagens Islandske får: Tobias L., for at have været hjælpsom og for at have tilbudt at bære ekstra, hver eneste gang det har været nødvendigt. For at have været interesseret i turens forløb og plan og for at have været god til at hjælpe med sjakopgaver.



Vi gik afsted i et forbløffende højt tempo og godt humør. Alle var heldigvis blevet friske igen og det var mærkbart at vægten i rygsækkene var faldet siden vi startede turen for snart mange dage siden.

Vi ramte en halv vadning, men kom over ved fælles hjælp og støvler på. Tidligt på formiddagen mødte vi de første steder, hvor det damper og bobler op af jorden. Ved samme lejlighed fik vi mærket lugten af æg – faktisk så meget, at man kunne smage den i munden. Årh, hvis blot vi havde haft bacon med!

Der var godt med stigninger og landskabet ændrede sig med masser af flotte og sjove farver. Efterhånden som vi nærmede os skyerne og troede at vi skulle til at gå i tåge, kom der opklaring og blå himmel. Yes!

Der var flere hotpots og masser af steder, hvor det dampede op fra jorden – og boblede lystigt. Det gik og ned, som i 'bakke op og bakke ned' (bogen, 'Mis med de blå øjne', red.) Vi passerede en varm kilde, men ikke en af dem hvor man skulle drikke vandet fra, og tog en snackpause. Frokosten lod vente på sig, da vi havde brug for drikke vand til vores suppe – og uden kilder, ingen vand.



Vi kom højere og højere op og begyndte at gå i sne igen. Det var også flere dage siden sidst. Der var meget sne, men fordelingen var at bakkerne var mindre 'op ned op ned', men mere 'sten, sne, sten, sne'. En form for genvej.



Lige inden frokost, nåede vi til Hrafninnusker fjeldstation, hvor vi benyttede deres toiletter og fik tanket vandsystemerne op. Kort efter passerede vi 1060 meters højde og vi begyndte at

søge efter et frokost spot, nu hvor vi havde fået tanket vand. Det blev fundet og vi fik kogt vand til suppe, alt imens nogle danskere passerede os – det gav stor begejstring i gruppen.

Efter frokost, gik turen videre igen, var vi rent faktisk nået så langt, at vi kunne vælge mellem to muligheder.

Nemlig at tage en lang dag og en hviledag dagen efter, eller stoppe tidligt og have en kort dag, dagen efter. Sidste mulighed blev valgt og vi fandt et velegnet fladt sted. Klokkeren var 16:30 og det var den tidligste lejr-ankomst, vi endnu havde haft.



Teltene blev slået op og sikret med store sten – det var ikke muligt at presse pløkkene i den stenede og hårde jord. Temperaturen var 9,5 grader, der var sol og en del vind. Men det var dejligt! Kristina formåede at blive solbrændt på næsen, efter at have ligget i solen i teltet. Duh!

Udsigten var enestående og alle nød at være kommet tidligt frem. Et par af spejderne fandt på, at gå på tur på et stort sneområde uden for ruten og uden aftale. Det blev opdaget og resulterede i en lettere vred turløber. Reglerne for egne ture og dumme ideer blev gentaget og alle forstod vist alvor. Især set i lyset af franskmændens dødsfald.

Vi gik efterfølgende i gang med aftensmaden, som blev tilberedt med kogt sne. Nogen vil

påstå at 'Curry fruit rice' med bulgur er bedst med kogt sne...

Grundet den tidlige lejretablering, var der en del forbigående vand. Det var ikke noget vi plejede at se, eftersom vi havde for vane at slå sen lejr.

Nogen hyggede i teltene, andre lå ude i det fri og nød det frie liv. Der blev kogt ekstra sne, så der var koldt vand morgenmaden næste morgen.

21:30 blev der sagt godnat.

Tuderunden blev droppet, da folk var i teltene og alle tilsyneladende havde det fint.



Klokkeren 22 blev det sidste af vores udstyr, der fortsat lå udenfor, ryddet op. Der var stadig sol dog med regnskyer i horisonten. Udsigten var super flot – faktisk den bedste udsigt vi endnu havde haft fra en lejrplads.

22:30 gik lederne til ro. Temperaturen var 8 grader.

Dagens tal:

Vandre distance: 17,5 km

Meter over havet ved start: 547 m

Meter over havet ved slut: 948 m

Temp. ca. mellem 8 og 10 grader

Vind: Svag til jævn

Sol: Spredt over dagen og meget om aftenen

Regn: Ingen



Dag 8 - Storihver → Landmannalaugar

Tirsdag den 19. juli 2016

Klokken var 06:30 og vi stod op igen. I løbet af natten havde det blæst en del og det gjorde det fortsat! Der var kommet flere skyer, men der var dog stadig udsigt til bjerge i horisonten. Temperaturen var 8 grader.

De øvrige telte blev vækket, mens solen svagt forsøgte at bryde igennem skyerne. Grundet den stride vind, blev morgenmaden bestående af muesli med mælk, indtaget i teltene.

Efter pakning, teltnedslagning og morgeninformation var vi klar til afgang. Klokken var 08:40.

Dagens Islænding / islandske sweater: Tobias L., for at have været meget glad og lattermild hele dagen. For at have været kreativ i valget af instrumenter som smittede af på alle. –Og for at have sikret godt vejr! ☺

Dagens Islandske får: Laura A., for et helhjertet forsøg på at bære patruljens tungeste del af teltet, selvom hun måtte give op senere.



Det gik nedad i hurtigt tempo. Vi kom forbi flere steder hvor det boblede, røg og dampede. Landskabet ændrede sig igen og lignede nu noget fra Midgård eller ringenes herre. Man fik tanken, af at kunne stå i en scene midt i Mordor. Grrrrr, Roooarrrr!

Vi holdt nogle bolchepauser og så mange turister. Det var åbenbart meget brugt at gå en rundtur fra Landmannalaugar og rundt i landskabet. Ikke så underligt, eftersom det var et flot område med meget speciel natur!

Vi passerede noget relativ ny lava og fik mere æggelugt fra boblende jordhuller. Det gik fremad i et hurtigt tempo. Så inden der var gået 2 timer, nåede vi til Landmannalaugar. Vandredelen af turen var slut! Hvor blev tiden dog af??

Vi fik klaret indcheckning og betaling og fik armbånd på, sådan at vi kunne benytte faciliteterne. Og så gik vi på jagt efter en teltplads. De grønne områder med græs så indbydende ud, men var meget våde.

Så vi fandt et område med tør bund, som til gengæld var stenhårdt. Så hård at pløkkene ikke



kunne bankes i. Det betød at vi endnu en gang måtte rundt og finde sten til bardunerne. Faktisk var det ret heldigt, at vi kom så tidligt. Det betød at vi kunne få en god plads til vores telte og kunne ligge sammen – samt finde bardun-sten tæt på.



Det gode ved Landmannalaugar og en af årsagerne til at vi gik ruten baglæns, var at der var en varm kilde at bade i. Så straks efter teltene var slået op, var spejderne ude i kilden. Lederne valgte i stedet at flytte nogle rygsække ind i teltene, for det kunne godt se ud til regn senere.



Og efter et par andre praktiske gøremål, bevægede lederne sig også imod kilden. Den lå lige op ad campingpladsen, og man kom ud til den, ved at gå på en plankesti. For enden var der lidt bænke og aflægningsmuligheder. Og hopsan, ned i det varme vand...eller...nææ, det var nu lidt koldt! Men så var det blot at bevæge sig nærmere kildeudspringene. Og helt tæt på, SÅ var det til gengæld varmt! Det var skønt at blive blødt op efter de mange dages vandring. Nogen brugte lang tid i kilden, andre lidt kortere. Jonas og Jakob brugte 3 timer i den – det gav rynkede fingre! Vandet var ofte koldt i bunden og varmt i toppen, så det gjaldt om at holde sig flydende.

Senere på dagen blev vandtemperaturen, mærkeligt nok, betydeligt varmere. Nogen må have skruet op et sted...

Der blev vekslet mønter, så alle der havde lyst, kunne få et brusebad på campingpladsen. Nogen syntes det var rart at få vasket hår.

I den lille butik der lå på campingpladsen købte lederne nogle ekstra pakker nudler, så alle havde en bedre chance for at blive mætte til aften. (Der var halv ration igen i dag).

Ud på eftermiddagen begyndte det at småregne og lederne valgte, ligesom spejderne, at hoppe i teltet og spille kort. Der blev spillet piratbrigde med islandske 100 kroners mønter i stedet for tændstikker. 100 islandske kroner svarede til 5-6 danske kroner.

Efter aftensmaden, som blev tilberedt efter behov i sjakkene, gik aftenen med badning i den varme kilde og hygge i teltene – og enkelte små gåture i området. Redningstjenesten holdt til på pladsen med store firehjulstrukne ambulancer og ATV'er. Der var islandske heste til udlejning, masser af telte og biler fra andre turister og vandrere. For at komme hen til campingpladsens i bil, skulle man krydse en flod. Det var sjovt at se på, når både biler og busser kørte igennem det relativt dybe vand. (For fodgængerne var der en lille bro).

Vi faldt i søvn til lyden og lugten af dieselmotorer – fra busserne på P-pladsen.

Dagens tal:

Vandre distance: 6,5 km

Meter over havet ved start: 948 m

Meter over havet ved slut: 600 m

Temp. ca. mellem 8 og 12 grader

Vind: Jævn til svag

Sol: Nej

Regn: Småregn om eftermiddagen



Dag 9 - Landmannalaugar → Úlfljótsvatn

Onsdag den 20. juli 2016

Jakob stod op klokken 06:00, spiste sin morgenmad (müesli med mælk alá feltration) og pakkede sin rygsæk. Jakob skulle afsted med den første bus, for han skulle til Reykjavik og hente en minibus vi havde lejet. Vejret var flot og Jakob gik rundt og nød den stille morgen, tog nogle billeder og ventede på bussen alt i mens resten af spejderne og lederne sov.



Klokken 06:50 sad Jakob i bussen, der var en gammel brugt sag i form af en Scania lastbil med bus chassis på. Turen gik afsted på bumlede og rumlede veje med adskillige flod krydsninger og elendig komfort. Men dog en flot tur, med fantastisk udsigt. Turen gik rundt om Hekla, Islands store aktive vulkan. Efter 3 timer, var der busskifte, til en dejlig komfortabel landevejsbus i turistklassen. Sjovt nok med samme chauffør som vi havde haft på førstedagen. Jakob tog turen helt ind til Reykjavik BSI Busterminal og selvom bussen var lidt forsinket, var han stadig i god tid til det aftalte møde med minibussen. Den kom som aftalt og Jakob blev kørt ud til udlejningsselskabets kontor, hvor der blev ordnet papirer.

Derefter tog Jakob på stor-indkøb og handlede ind til eftermiddagsmad, aftensmad, dessert, samt morgenmad og frokost til dagen efter. Det kan være en kende kompliceret at handle ind på et sprog man slet ikke kender. Men det gik.

Dernæst gik turen til N1 benzinstationen i Selfoss, hvor spejderne ville ankomme senere.

Alt imens Jakob var på tur med sig selv, havde spejderne sovet til klokken 8:30 hvor folket stod op. Vejret var lækkert og gik over i solskin i løbet af dagen. Jonas og Kristina holdt morgeninfo klokken 9:30, hvor også Buff'en og fåret blev uddelt.

Dagens Islænding / islandske sweater: Laura T., for at have god kontrol over sit sjak og uddelegere opgaver på en god måde og med gode/fornuftige argumenter.

Dagens Islandske får: Martine, for at udnytte ressourcerne når de er der, i social sammenhæng – ved at gøre rigtig god brug af den varme kilde.

Taskerne blev pakket og der var fri leg og badning i kilden indtil klokken 12. Så blev teltene pakket og spejderne var klar til busturen.

Klokken 13:30 startede spejdernes bustur – også i en gammel skrammelbus, med en rygende chauffør som ikke var bekendt med at andre kunne være ikke-rygere. Turen var lidt småskræmmende for nogen, da vejene var små med stejle bakker og skarpe sving. Eftersom spejdernes bus kørte samme rute som Jakob havde kørt tidligere, var der også diverse krydsninger. I en af dem satte bussen sig fast, men kom fri igen. Det havde givet en mystisk lugt var varm og våd motor.



Da spejderne ankom til Selfoss klokken 17, en halv times tid forsinket, var Jakob klar med minibussen – en ganske udmærket Renault Traffic med 9 sæder, dieselmotor og et godt bagagerum. Den var for øvrigt hvid og havde hjulkapsler på et ud af de fire hjul.

Spejderne blev hurtigt delt i to hold, da det er ikke til at få 15 personer ind i en bus med 9 sæder på lovlig vis. Første hold tog afsted mod Úlfljótsvatn, hvor Skatamót 2016 blev afholdt – Jamboreen på Island. Turen tog en halv times tid og Jonas + 6 spejdere hoppede af ved Jamboreen, for at finde 'Familieområdet' som vi i forvejen var blevet henvist til, da vi havde anmeldt vores ankomst for flere måneder siden.

Jakob kørte tilbage og hentede Kristina + de 6 resterende spejdere. Da vi alle fandt hinanden igen, var teltene så godt som slået op. Vi samledes, holdt lidt info og var allerede godt trætte af de ufatteligt mange flyvende fluer der var. Myggenettene blev benyttet for første gang. Heldigvis bed eller stak fluerne ikke, men irriterende, det var de!

Pga. fluerne valgte vi at spise aftensmad i et fælleshus tæt ved vores telte. Aftensmaden bestod af tortillas med oksekød og grøntsager + tilbehør. Det var nærmest et madorgie og der blev spist MEGET! Alle blev mætte – og nogen blev mere end mætte og havde nærmest fået det dårligt.

Så for at komme os lidt igen, tog vi en gåtur rundt på lejren. Vi havde fået et par små lommebøger med lejr-information og kort, om end de ikke hjalp synderligt på at finde rundt. Det var et ganske dejligt sted, grønt og hyggeligt med mange faste legepladser?! Der var lidt bygninger og en masse telte. Raftebyggerier var der hist og her, men det var begrænset. Måske fordi de har så få træer på Island, så rafterne skal importeres med skib.

Spejderne fandt nogle danske spejdere og der var gensidig glæde ved at se andre fra Danmark. Der var åbenbart ikke andre danskere på lejren. Til gengæld var der mange fluer!

Efter gåturen var der dessert i form af gulerodskage og efterfølgende fri orienteringsøvelse på lejren og hygge i teltene. De århusianske spejdere kom en tur på besøg.

Lederne fandt plads i fælleshuset, hvor de studerede turistbrochurer som Jakob havde hentet ved busterminalen og lagde planer for de næste dage. Da fælleshuset lukkede, blev lederne smidt ud og fortsatte planlægningen i deres blå telt. Der blev foretaget ninja moves, for at undgå at få fluer med ind.

Ud på aftenen kom der pludselig en fremmed dame og gav Tobias L. en gave. Det var en hue. Tobias forstod SLET ikke hvad det gik ud på. Men damen, som hed Dagmar, var i virkeligheden en som Tobias' mor kendte og som havde lovet at komme forbi med en forsinket fødselsdagsgave, når vi var ankommet til Jamboreen.

Jakob havde for længe siden lavet en aftale med nogle Islandske spejdere i Keflavik, om at låne deres hytte de sidste dage på turen. En del af aftalen var, at Jakob skulle have nøglen overdraget på Jamboreen. Men da Jakob hentede spejderne i Selfoss, var Anita, som havde nøglen, på Jamboreen. Og da Jakob ankom til Jamboreen var Anita i Selfoss. Efterhånden som aftenen skred frem, fik Jakob lokaliseret stedet, hvor Anita boede på lejren, men uden at finde hende. Ergo – Jakob missede at få nøglen.

Vi fulgte lejrens regler for sovetid og gik i teltene ved 22 tiden. Folk sov ved 23 tiden, efter at have haft muligheden for at se en super flot solnedgang og regnbue over søen, som vi lå ned til. Det regnede af og til.

Dagens tal:

Køre distance: 160 km

Meter over havet ved start: 600 m

Meter over havet ved slut: 130 m

Temp. ca. mellem 8 og 12 grader

Vind: Svag

Sol: Fordelt over hele dagen

Regn: Om natten, om eftermiddagen og om aftenen.



Dag 10 - Úlfljótsvatn → Keflavík

Torsdag den 21. juli 2016

REGN! Klokken var 08:00 og vi stod langsomt op. Det småregnede og fælleshuset vi havde spist aftensmad i dagen før, var ikke åbnet endnu. Muligheden for at spise i det fri med regn og fluer var til stede, men det var mere tiltalende at bruge et stort hvidt party telt med orange sofa-drybags, som vi lå lige ved siden af. Det entrede vi og gjorde klar til morgenmad, bestående af brød og pandekager, smør, marmelade, chokoladesmørrepålæg, ost samt juice. Ahh, det var rart med morgenmad der ikke skulle spises i en skål.



Vi sad i en fin hyggelig rundkreds og var fri for fluer, mens det regnede lystigt udenfor. Mens vi spiste udførte vi kunsten 'Islands ringvej i praksis'. Så når nogen skulle have noget som var et andet sted i rundkredsen, måtte det sendes rundt. Nogen gange var der trafikprop, og så kom maden langsommere frem. Andre gange, tog maden den lange vej rundt. Måske noget blev sendt mere rundt end nødvendigt...

Samtidigt med morgenmaden tog vi dagens morgeninfo, hvor vi besluttede at forlade lejren tidligt. Der var ikke rigtigt nogen aktiviteter vi kunne 'hoppe ind og deltage på', så der var ingen grund til at blive hængende i fluesværmen hele dagen.

Dagens islænding og dagens får blev ikke kåret, for lederne havde ikke bemærket nogen særlige indsatser den foregående dag.

Vi fik klaret lomme penge uddeling og lavet 2 hold. Et hold der kørte så snart teltene var pakket og et der, dadaaa, kørte senere. Jakob fik for øvrigt også kontakt til Anita, den islandske spejder, og fik nøgle og kode til alarmen i låne-hytten, samt styr på et par praktiske ting omkring hytten.

Så mens det sene hold legede på legepladserne, købte mærker og andre spejderting i spejdertingsboden på Jamboreen, tog første hold plus Kristina og Jakob afsted klokken 11:30. Turen til Reykjavík tog en times tid. Vi tog 'bagvejen' som var flottere og sjovere end ringvejen. Den var dog meget bumlet til tider og med stejle bakker og mange sving. Men den var flot at køre ad – og en oplevelse rigere. Vejen ledte os også forbi kraftvarmeværket der leverer varmt vand og fjernvarme til Reykjavík. Faktisk kørte vi langs varmeledningen et langt stykke af vejen. Vi fandt centrum af Reykjavík og aftalte, at den lille grønne græsbakke der lå der (og hed Arnarhóll) var vores fremtidige mødested. Det blev også udpeget som stedet man



gik tilbage til, hvis man blev væk. På toppen af bakken var der en statue af Ingólfur Arnarson, som ifølge den Islandske saga, var det første fastboende menneske på øen.



Alle fik et bykort og blev læsset ud af minibussen sammen med en pose frokost. De havde nu 2 timer til fri afbenyttelse i Reykjavík. Jakob vendte minibussen og kørte tilbage til Jamboreen, hvor det sene hold + Jonas blev hentet. Undervejs tilbage, havde Jakob givet en blaffer fra New Zealand et lift, men det er en helt anden historie.

Det sene hold fik samme tur til Reykjavik og da de kom frem klokken 14:45, var der passagerbytte. Det tidlige hold, som havde brugt tiden i Reykjavik på frokost, boghandel og souvenirbutikker, kom med i bussen og kursen gik imod spejderhytten i Keflavik. Turen til Keflavik var knapt så interessant, da det meste af den går lige ud, ad en stor hovedvej i fladt landskab.

Vi fandt hytten, den lå lige hvor den skulle. Jakob kunne endda kende stedet. (Det er fantastisk snedigt at bruge Google street view i forvejen, når man skal være stedkendt et sted man aldrig har været før). Vi fik låst op, slået alarmen fra og set hytten an. Det var en ganske udmærket spejderhytte. Vi var blevet advaret om at den sikkert var rodet og fuld af halmstrå, da Heidabuar spejderne (det hed gruppen) havde haft travlt med at komme afsted til Jamboreen og havde haft en masse halmballer opbevaret i hytten. Men den var pæn og ryddelig. Senere skulle det vise sig, at hytten var stort set uden en eneste kniv.

Mens det tidlige hold slappede af, tog Jakob en tur tilbage til Reykjavik for at hente det sene hold. De havde brugt deres tid i Reykjavik på at Emil producerede seriemadder med en engangstandbørste (man skulle have været der), gået på tur i byen og iagttaget uduelige håndværkere der var alt andet end produktive. På vejen til Keflavik, gjorde minibussen stop ved en Bonus butik, hvor der blev købt ind til aftensmad, morgenmad og frokost.



Klokken var 18:00, da alle var fremme ved Heidabuar hytten. Hytten lå for øvrigt tæt på byens politi station. Politiet på Island hedder Lögreglan. Jonas kaldte dem for løgringe, men sandheden er at det er en sammentrækning af Lögin og Reglan som betyder 'Lov og regler'. Det er jo meget sjovt!

Aftensmadsproduktionen blev startet op og de som ikke lavede aftensmad eller dækkede bord, gik i gang med at gøre telte og Trangia'er rene. Alle var flittige. Under madlavningen og borddækningen kom det frem at der stort set ikke var nogen knive i hytten. Der

var masser af skeer og gafler, men kun én halvdårlig kniv og enkelte smøreknive i træ. Man undres!

Efter en dejlig gang aftenmad bestående af spaghetti med kødsovs, salat og is, fortsatte arbejdet med opvask, teltvask og nedpakning. Da alt var overstået tog spejderne på en lille tur i lokalområdet. På modsatte side af vejen lå der et stadion med nogle udendørs træningsredskaber. Det gik der noget tid med. Ved 23 tiden var spejderne tilbage og ved 24 tiden blev der sagt godnat. Spejderne sov i det store rum i hytten, mens lederne fordelte sig i nogle af de små rum. Et stort plus, var at der var mørklægningsgardiner. Dvs. slut med at sove med flybriller og Buff hen over øjnene.

Dagens tal:

Køre distance pr spejder: 113 km
Meter over havet ved start: 130 m
Meter over havet ved slut: 11 m
Temp. ca. mellem 9 og 11 grader
Vind: Svag
Sol: Om eftermiddagen
Regn: Stort set kun på køreturen



Dag 11 - Keflavik → Reykjavik → Keflavik

Fredag den 22. juli 2016

7:30 stod der på uret da det gav sig til kende. De sovende kom stille og roligt op mens, bordet blev dækket. Morgenmad ved et bord for første gang på Island! Spejderne spiste yoghurt, Cherrios, brød og boller, samt juice. Så snart der var spist – og smurt madpakker og holdt morgeninfo, tog første hold afsted imod Reykjavik. Islændingen og fåret blev uddelt for sidste gang på turen.

Dagens Islænding / islandske sweater: Ida, for et super engagement og tilgang til opgaverne, samt for at være yderst effektiv med rengøringen af teltene.

Dagens Islandske får: Linea, for et herligt humør og positiv smittende indstilling til dagen og arbejdet.

De tilbageblevne klarede opvasken og pakkede rygsække. Efter dropoff af første hold ved Ingólfur Arnarson statuen, hentede Jakob det andet hold. Da alle var fremme blev minibussen parkeret og vi samledes ved Volcano House. Her var der en udstilling med sten og sand fra Island samt en filmfremvisning af to dokumentar film.

Den første film handlede om udbruddet på øen Westman i 1973, som vi var kørt forbi på vejen til Skógar da vi startede turen. Den anden handlede om udbruddet ved Eyjafjallajökull i 2010, som lammede flytrafikken i store dele af Europa. Den 'nye' lava vi passerede ved Fimmvörðuháls på anden vandredag, var fra netop dette udbrud. Så selvom det var lidt søvndyssende for nogen, at sidde i en mørk biograf, var det faktisk interessant at se – især fordi vi lige havde været i nærheden.



Efter forestillingen fik de der havde brug for det, udleveret ekstra lomme penge og alle blev sluppet fri med aftale om et check-up møde klokken 15:15 – ved statuen naturligvis. Ca. 3 timer efter, klokken 15:15, var alle ved statuen. Hvor er det herligt når aftalerne holdes! Der blev holdt en kort afstemning om

hvilket mærke vi skulle have til uniformen (lederne havde været på jagt) og spejderne blev igen sluppet fri igen.

Klokken 18:00 mødtes vi alle igen og begav os hen til en restaurant som lederne med møjje og besvær havde fundet. Den lå sjovt nok lige ved siden af den danske ambassade.

Maden var fin, om end de desværre havde glemt et par retter...så det tog lidt længere tid det hele. Og da alle var færdige, var alle vist også klar til at komme retur til Keflavik. Men vi skulle jo stadig køre ad to omgange... Gab!

Første hold blev kørt til hytten og ankom 21:15, hvor de startede med rengøring og pakning af rygsække. Klokken 22:25 ankom sidste hold, efter en tankning af minibussen og vi fortsatte alle med rengøring og pakning.

Der var stemning iblandt spejderne, på blot at blive oppe til vi skulle afsted, men lederne syntes det var en bedre ide at få nogle timers søvn, nu hvor man kunne. Så sådan blev det (selvfølgelig) ☺. 23:00 kom spejderne i seng og 23:30 gik lederne til ro.

Dagens tal:

Køre distance: 2 x 50 km

Meter over havet ved start: 11 m

Meter over havet ved slut: 11 m

Temp ca. mellem 11 og 14 grader

Vind: Svag

Sol: Næsten ikke

Regn: Kun på køreturen



Dag 12 – Retur til Danmark

Lørdag den 23. juli 2016

Engang midt på natten, havde Jakob bemærket, at der var nogen der talte og grinte højtlydt uden for. Jakob tænkte at det var nogle fest-glade mennesker som ikke kunne finde hjem, men syntes det var lidt strengt at de stod lige foran hytten og skvadrede.

Klokken 03:10 bemærkede Jakob sit vækkeur og stod op. Da han kiggede ud af vinduet, stod der et telt i haven. Aha, det var altså nogle spejdere der havde slået telt op midt om natten og havde larmet. Kristina troede ikke på det – men blev overbevist da hun fik øjne og kiggede ud.

Klokken 03:15 blev spejderne vækket og klokken 03:50 kørte første hold afsted. Lufthavnen lå heldigvis tæt ved, så andet hold blev hentet allerede 04:15. Mens folk blev samlet og gjort klar i lufthavnen kørte Jakob over og fik kontrolleret og afleveret minibussen.

Mens vi fik gjort rygsækkene helt klar til check-in, blev spejderne bedt om at finde deres pas frem og have det klart. Øvelsen gik godt for de fleste, på nær Tobias L – der var ikke noget pas at finde. Vi tømte hele rygsækken og checkede ALT! Men intet pas... Jakob tog en snak med lufthavnspersonalet og Tobias' sygesikringsbevis blev studeret grundligt. Efter lidt snak, blev vi lovet at vi godt måtte rejse på trods af det manglende pas og at der ville blive givet besked videre til gate'en. Lederne var ellers så småt begyndt at forberede sig på at Tobias og en tilfældig leder, skulle blive et par dage ekstra på Island.

Vi fik checket ind – og skulle en tur over til 'Odd luggage' med alle rygsækkene. Heldigvis kom vi hurtigt igennem security og havde en halv time i lufthavnen inden vi gik imod vores gate.

Ved boarding, fik Tobias lov til at komme igennem som aftalt, men de to pas, som var udløbet og som var blevet forlænget i Danmark, blev stoppet. En sådan forlængelse var åbenbart ikke gyldig i Island – i modstrid med tidligere oplysninger. Såeh.. efter en reprimande, fik vi lov til at tage med flyet alligevel. (Der var jo ikke så meget at gøre ved det, men det var til vores fordel at vi skulle direkte til Danmark og ikke mellemlande i et tredje land).

Ombord i flyveren blev vi desværre placeret, spredt som mudderklatterne fra en glad 3-årig i et mudderhul. Men eftersom de fleste alligevel sov på hjemturen, gjorde det ikke så meget. Vi ankom til tiden, fik vores tasker og entrede ankomsthallen, hvor vi blev mødt af en masse glade mennesker – i form af familiemedlemmerne. Der blev givet knus og kram og vi fik samlet os i en rundkreds, hvor vi fik takket af og delt mærker ud. Til sidst blev der taget en omgang gruppebilleder og telte + Trangia'er blev afleveret.

Derefter var det farvel og tak for en god tur til alle – og hjemad.

At det senere skulle vise sig, at 2 af spejderne havde glemt deres pas i flyet, er en anden historie. Måske man til en anden gang, skal sikre alle pas med en stållænke...

Dagens tal:

Transport distance: ~3000 km

Meter over havet ved start: 11 m

Meter over havet ved slut: 3 m

Temp ca. mellem 8 og 23 grader

Vind: Svag

Sol: I Danmark

Regn: Ingen



Vægtskema

Undervejs på turen blev rygsækkene vejet hver morgen og hvis det var nødvendigt, blev der flyttet rundt på vægten. Vægten der er angivet, er vægten ved afgang. Vægten i skemaet er ikke justeret, ved om rokering i løbet af dagen.









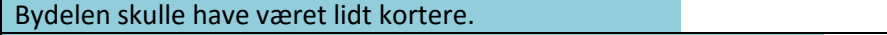









Navn	Dag 1	Dag 2	Dag 3	Dag 4	Dag 5	Dag 6	Dag 7	Dag 8
Bastian	-	16,85	18,85	17,35	17,75	-	13,70	14,00
Ditte	-	20,30	18,00	18,75	17,75	-	16,00	13,65
Emil	T	20,70	21,65	21,80	22,00	-	18,10	16,90
Ida J	R	19,45	16,80	17,80	11,90	H	12,70	13,75
Laura A	A	18,90	17,35	16,95	17,55	V	18,40	13,40
Laura T	N	17,10	15,25	15,20	14,45	I	12,05	11,55
Linea	S	18,00	16,65	17,95	14,05	L	14,45	13,05
Lukas	P	21,85	17,45	17,50	18,15	E	16,20	14,10
Martine	O	22,15	17,70	17,70	18,00	D	14,50	14,40
Tobias A	R	19,55	18,70	18,55	17,20	A	17,05	15,30
Tobias L	T	18,35	19,90	18,50	19,05	G	16,30	15,35
Valdemar	D	21,40	18,65	20,55	18,10	-	13,90	14,95
Kristina	A	21,85	20,20	20,35	21,65	-	19,25	17,70
Jonas	G	31,30	27,00	26,25	25,65	-	25,60	25,15
Jakob	-	29,10	26,95	27,95	29,75	-	24,85	22,80
Total	-	316,85	291,10	295,15	283,00	-	253,05	236,05

At vægten ikke falder lineært, hænger sammen med at vægten er inklusiv vand. På dag 3, havde vi eks. ikke mulighed for at tanke vores vandsystemer op inden afgang, det havde vi på dag 4.

Evaluering

Evalueringen blev lavet på første møde efter sommerferien. På da værende tidspunkt havde alle fået sundet sig og havde haft tid til at tænke over turen.

Den farvede del af bjælken angiver gennemsnittet af besvarelserne fra de 10 deltagere der deltog i evalueringen.

		
Hvor godt et land var Island at besøge?		
Hvor godt/flot var terræn og natur?		
Var sværhedsgraden passende?		
Var vandring/by et fornuftigt mix?		
Var turens varighed passende?	Turen skulle have været længere. 	
Var vandredelens varighed passende?	Vandredelen skulle have været længere. 	
Var bydelens varighed passende?	Bydelen skulle have været lidt kortere. 	
Passede længden af dagsmarcherne?		
Var maden god og varieret?		
Var der plads nok i teltene?		
Hvordan var humøret på turen?		
Hvordan var det at have test-ture?		
Følte i jer tilstrækkeligt forberedte?		
Var informationen tilstrækkelig?		
Hvor høj var turens WOW faktor?		
Hvor god var turen, alt i alt?	Her var vi flere spejdere langt uden for skalaen, på den positive side. 	

Evalueringen matcher ganske godt ledernes opfattelse og indtryk af turen. Dog overraskede det, at der var en overvejende del af spejderne, der gerne havde set at vandreturen, og turen som helhed havde været længere end den var – og derfor ikke var helt så tilfredse med turens længde, fordi 12 dage ikke var lang tid nok. Hmm... 😊